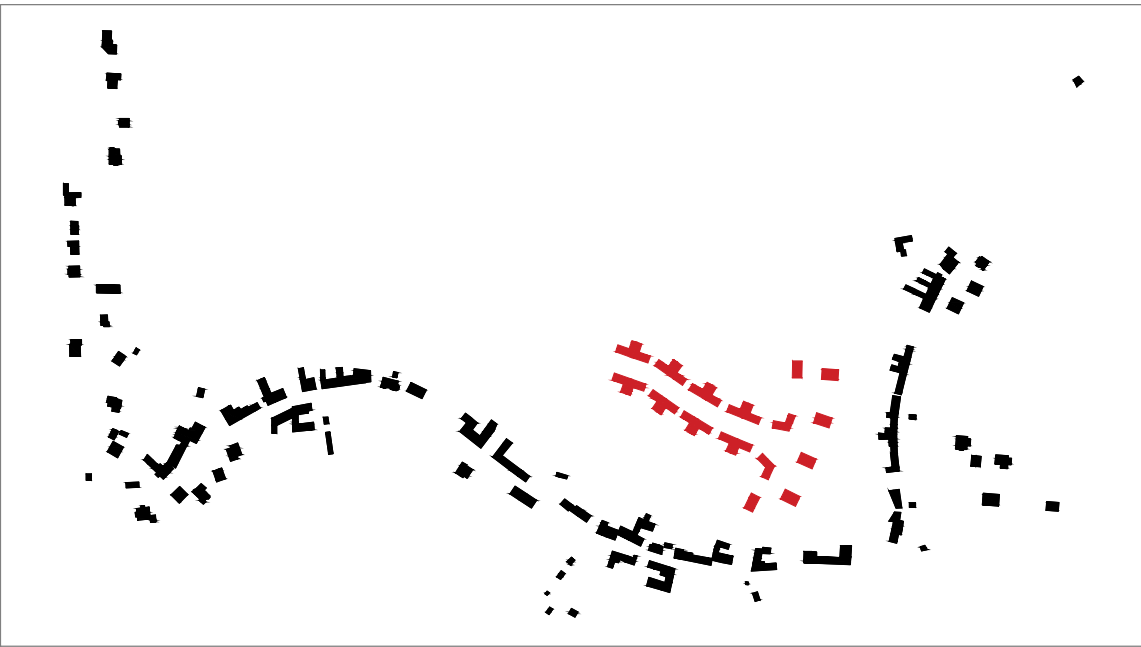
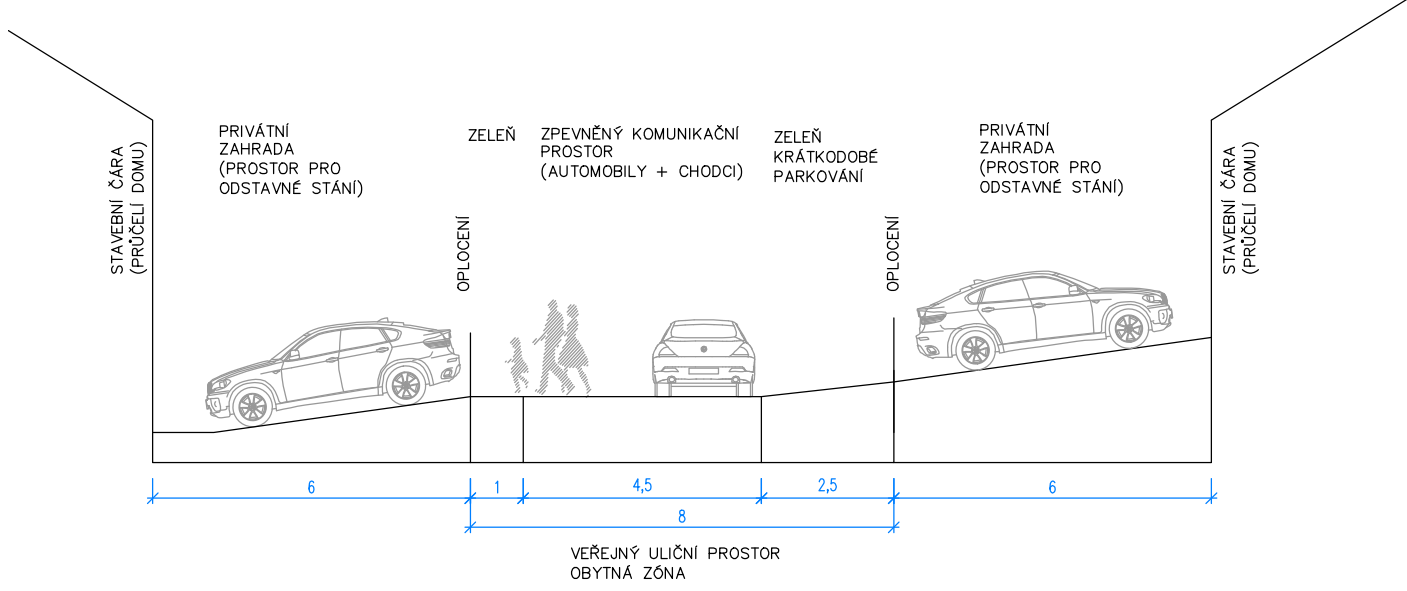




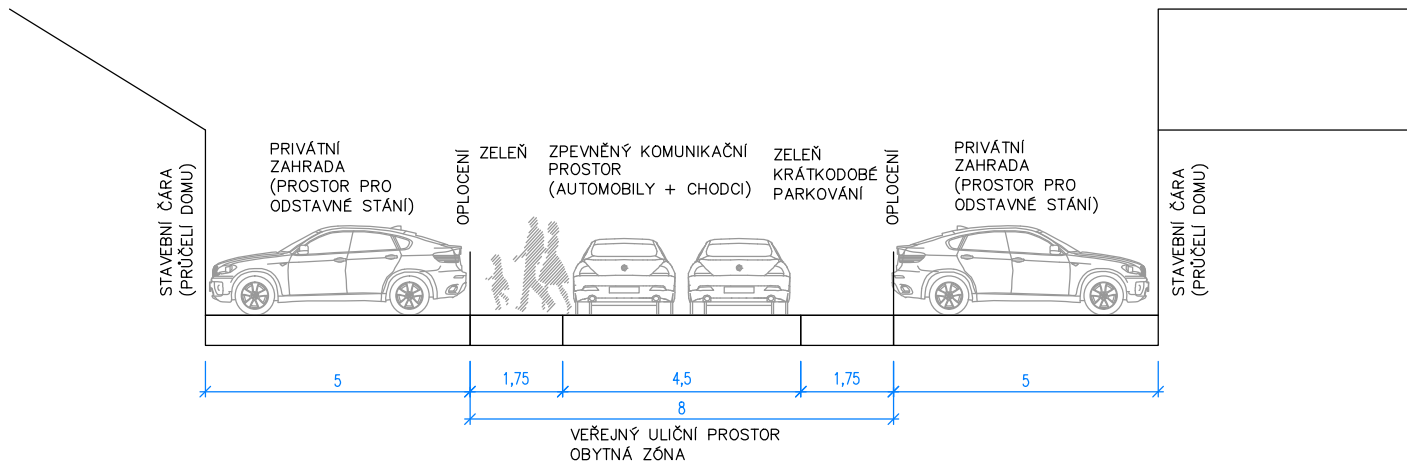
Struktura zástavby



PŘÍČNÝ ŘEZ MÍSTNÍ KOMUNIKACÍ "D1" 1-1



PŘÍČNÝ ŘEZ MÍSTNÍ KOMUNIKACÍ "D1" 2-2



LEGENDA

- RODINNÉ DOMY  
(PŘÍKLAD ZASTAVĚNÉ PLOCHY)
- POZEMKY RODINNÝCH DOMŮ  
HRANICE POZEMKŮ, VÝMĚRA (m<sup>2</sup>)
- VEŘEJNÁ PROSTRANSTVÍ - ULICE  
MOŽNOST POHOTOVOSTNÍHO STÁNÍ
- VEŘEJNÁ PROSTRANSTVÍ - PARK
- HRANICE ŘEŠENÉHO ÚZEMÍ
- STAVEBNÍ ČÁRA I.
- STAVEBNÍ ČÁRA II.
- STAVEBNÍ HRANICE

0 10 20 30 40 50 60 70 80 m

vedoucí projektant: doc. Ing. arch. Gabriel Kopáček, Dr.	zhotovitel: G. Kopáček
zodpovědný projektant: doc. Ing. arch. Gabriel Kopáček, Dr.	Keřová 23
vypracovali: Ing.arch. Stražilová, Ing. arch. Kopáček	641 00 Brno
název dokumentace: ÚZEMNÍ STUDIE SKALIČKA, LOKALITA Z5	pořizovatel: MěÚ Tišnov objednatel: obec Skalička zakázka číslo: K201905
název výkresu: URBANISTICKÝ NÁVRH	datum: prosinec 2019
	měřítko 1:1000
	1