














**LEGENDA :**

	hranice řešeného území
	hranice katastru
	zastavěné území k 1.8.2014
	Z zastavitelné plochy
	P plochy přestavby
	R plochy a koridory územní rezervy

stav	návrh	
		plochy vodní a vodohospodářské
		manipulační pruh pro údržbu vodního toku
		vodovodní přivaděč - Březovský vodovod
		ochranné pásmo vodovodního přivaděče
		vodovodní řad
 VO		vodárenský objekt
		kanalizace dešťová
		kanalizace splašková
	 V	kanalizace splašková - výtlač
	 ČS	čerpací stanice kanalizace
	 ČOV	ČOV pro obec Skalička na k.ú. Všechnovice
	 V	ochranné pásmo čistířny odpadních vod
		meliorované plochy

ZÁZNAM O ÚČINNOSTI ÚZEMNÍHO PLÁNU SKALIČKA	
Orgán, který územní plán Skalička vydal	Zastupitelstvo obce Skalička
Datum nabytí účinnosti územního plánu Skalička	
Jméno a příjmení oprávněné úřední osoby pořizovatele Funkce: Podpis: Otisk razítka	

<b>Jarmila Haluzová, ATELIÉR PROJEKTIS, IČ 40459543, DIČ CZ455210197</b> <b>Pekařská 37, 602 00 Brno, pracoviště Ponávka 2, 602 00 Brno</b>					
Zodp.proj.	Ing.arch. A. Dumková	Vypracoval CAD	J.Haluzová, A.Dumková Roman Staněk	Zak.čís.	0402
Objednavatel	Obec SKALIČKA			Datum	08/2014
Akce	<b>ÚZEMNÍ PLÁN OBCE SKALIČKA</b> <b>NÁVRH</b>			Stupeň	ÚPD
				Měřítko	1 : 5 000
Název	<b>VODNÍ HOSPODÁŘSTVÍ</b> <b>VODOVOD. KANALIZACE</b>			Výkres	<b>B.4.</b>